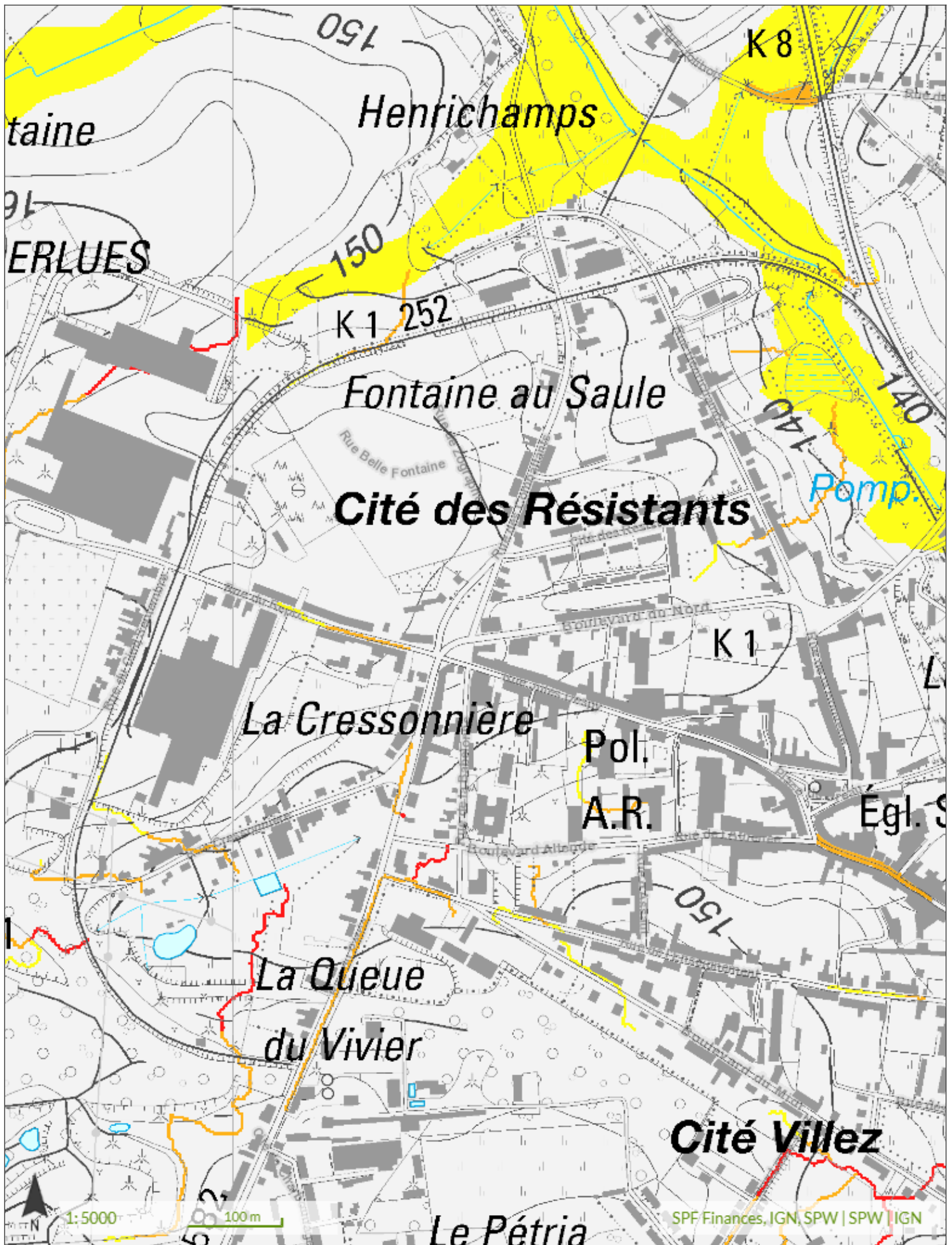




Application Cigale

Zones soumises à l'aléa d'inondation en Wallonie





Application Cigale

Zones soumises à l'aléa d'inondation en Wallonie

Mon nom / organisme :

Ma description :

1, Rue du Repos - 6140 FONTAINE-L'EVEQUE



Application Cigale

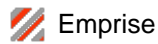
Zones soumises à l'aléa d'inondation en Wallonie

IGN 10.000 (Top 10R - Reclassify) (Aléa 2020)

Ponts et viaducs (IGN Top 10V) (Aléa 2020)

Lutte contre les inondations


Emprise des ouvrages de protection contre les inondations




Emprise

Cartographie de l'aléa d'inondation (en vigueur)

Aléa d'inondation par débordement et ruissellement – version raster, échelles inférieures au 1:25.000


 Aléa très faible

 Aléa faible


 Aléa moyen


 Aléa élevé

Aléa d'inondation par débordement et ruissellement, échelles comprises entre le 1:25.000 et le 1:5000

 110 : Aléa faible par débordement

 120 : Aléa moyen par débordement


 130 : Aléa élevé par débordement

 210 : Aléa faible par ruissellement

 220 : Aléa moyen par ruissellement

 230 : Aléa élevé par ruissellement

 310 : Aléa faible par débordement & ruissellement

 320 : Aléa moyen par débordement & ruissellement

 330 : Aléa élevé par débordement & ruissellement

Trames des cartes PDF au 1:10 000e de l'aléa d'inondation par débordement et par ruissellement

Trames des cartes PDF au 1:10 000e de l'aléa d'inondation par débordement et par ruissellement

Trames des cartes PDF au 1:40 000e de l'aléa d'inondation par débordement et par ruissellement

Trames des cartes PDF au 1:40 000e de l'aléa d'inondation par débordement et par ruissellement

Top 10R - Reclassify (IGN)

0

 1

 2

 3



Application Cigale




Zones soumises à l'aléa d'inondation en Wallonie

- 4
- 5
- 6
- 7
- 8
- 9
- 10
- 11
- 12
- 13
- 14
- 15
- 16
- 17
- 18
- 19
- 20
- 21
- 22
- 23
- 24
- 25
- 26
- 27
- 28
- 29
- 30
- 31
- 32
- 33



Application Cigale

Zones soumises à l'aléa d'inondation en Wallonie

-  34
-  35
-  36
-  37
-  38
-  39
-  40
-  41
-  42
-  43
-  44
-  45
-  46
-  47
-  48
-  49
-  50
-  51
-  52
-  53
-  54
-  55
-  56
-  57
-  58
-  59
-  60
-  61
-  62
-  63



Application Cigale































Zones soumises à l'aléa d'inondation en Wallonie

- 64
- 65
- 66
- 67
- 68
- 69
- 70
- 71
- 72
- 73
- 74
- 75
- 76
- 77
- 78
- 79
- 80
- 81
- 82
- 83
- 84
- 85
- 86
- 87
- 88
- 89
- 90
- 91
- 92
- 93



Application Cigale

Zones soumises à l'aléa d'inondation en Wallonie

-  94
-  95
-  96
-  97
-  98
-  99
-  100
-  101
-  102
-  103
-  104
-  105
-  106
-  107
-  108
-  109
-  110
-  111
-  112
-  113
-  114
-  115
-  116
-  117
-  118
-  119
-  120
-  121
-  122
-  123



Application Cigale

Zones soumises à l'aléa d'inondation en Wallonie

124

125

126

127

128

129

130

131

132

133

134

135

136

137

138

139

140

141

142

143

144

145

146

147

148

149

150

151

152

153



Application Cigale

Zones soumises à l'aléa d'inondation en Wallonie

- 154
- 155
- 156
- 157
- 158
- 159
- 160
- 161
- 162
- 163
- 164
- 165
- 166
- 167
- 168
- 169
- 170
- 171
- 172
- 173
- 174
- 175
- 176
- 177
- 178
- 179
- 180
- 181
- 182
- 183



Application Cigale

Zones soumises à l'aléa d'inondation en Wallonie

■ 184

■ 185

■ 186

■ 187

■ 188

■ 189

■ 190

■ 191

■ 192

■ 193

■ 194

■ 195

■ 196

■ 197

■ 198

■ 199

■ 200

■ 201

■ 202

■ 203

■ 204

■ 205

■ 206

■ 207

■ 208

■ 209

■ 210

■ 211

■ 212

■ 213



Application Cigale

Zones soumises à l'aléa d'inondation en Wallonie

- 214
- 215
- 216
- 217
- 218
- 219
- 220
- 221
- 222
- 223
- 224
- 225
- 226
- 227
- 228
- 229
- 230
- 231
- 232
- 233
- 234
- 235
- 236
- 237
- 238
- 239
- 240
- 241
- 242
- 243



Application Cigale

Zones soumises à l'aléa d'inondation en Wallonie

■ 244

■ 245

■ 246

■ 247

■ 248

■ 249

■ 250

■ 251

■ 252

■ 253

■ 254

■ 255

Ponts et Viaducs (IGN TOP 10V)

■ Ponts et Viaducs (IGN TOP 10V)